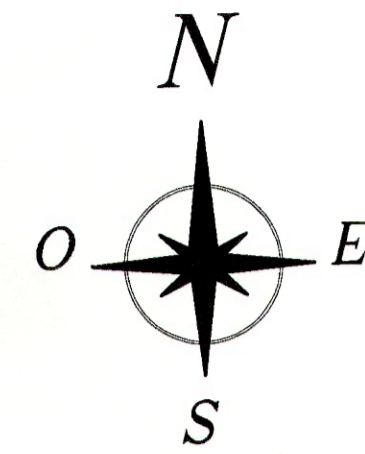


# SITUACION PROPUESTA

Escala 1: 1.000.-

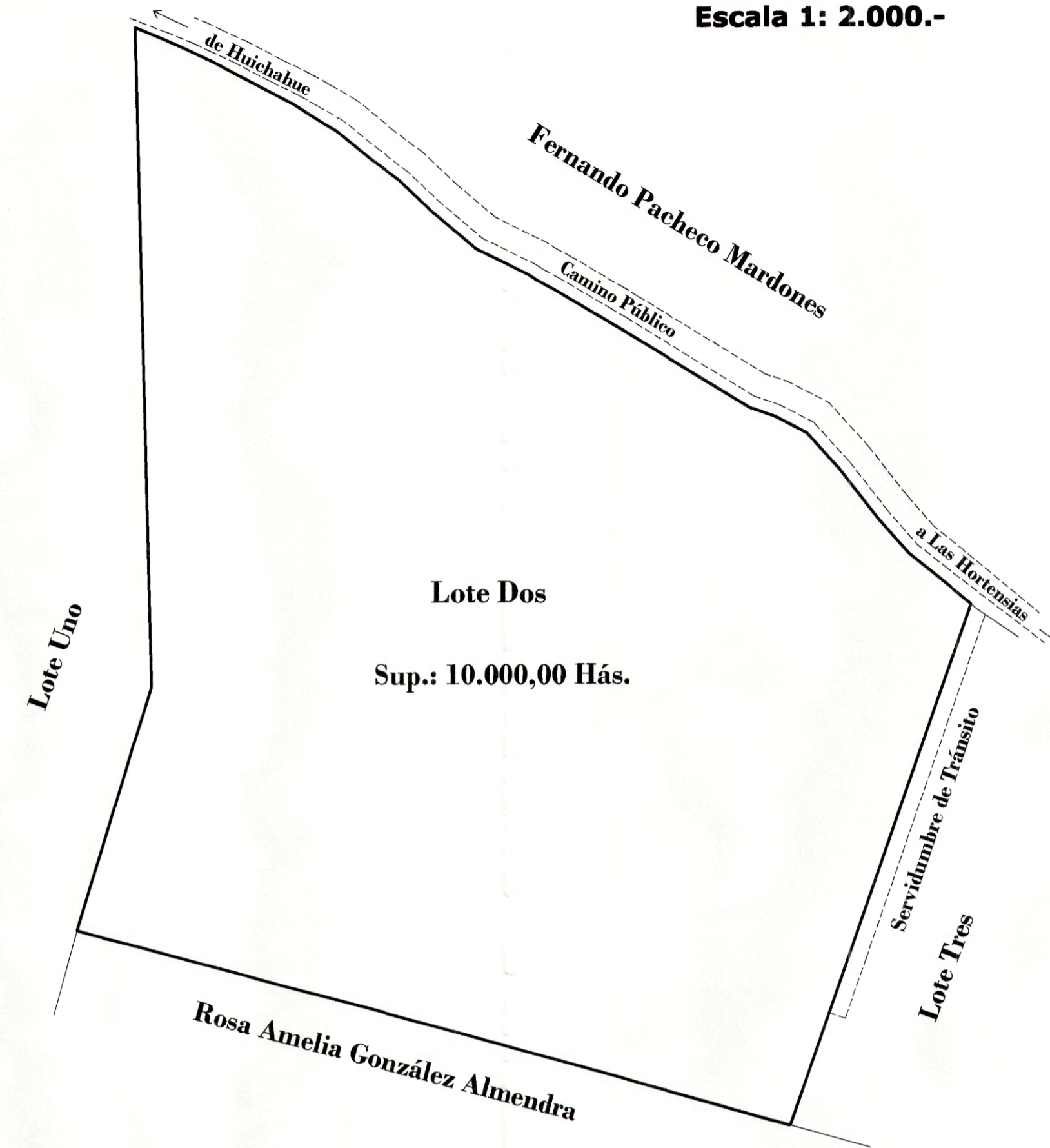


0 25 50 100 Mts.

Escala 1: 1.000.-

# SITUACION PROPUESTA

Escala 1: 2.000.-



**Lote Dos**  
Sup.: 10.000,00 Hás.

**PLANO SUBDIVISIÓN RURAL**  
" PREDIO : LOTE DOS "

Escala : Las Indicadas.-

**UBICACIÓN DE LA PROPIEDAD**

REGIÓN : DE LA ARAUCANÍA    COMUNA : CUNCO  
 PROVINCIA : CAUTÍN    LUGAR : FAJA DIEZ MIL HUICHAHUE

Escala : Las Indicadas    Superficie según Título: 10,00 Hás.  
 Fecha : JUNIO 2023    ROL AVALUO SII : 331 - 5

**ANTECEDENTES DE LOS PROPIETARIOS**

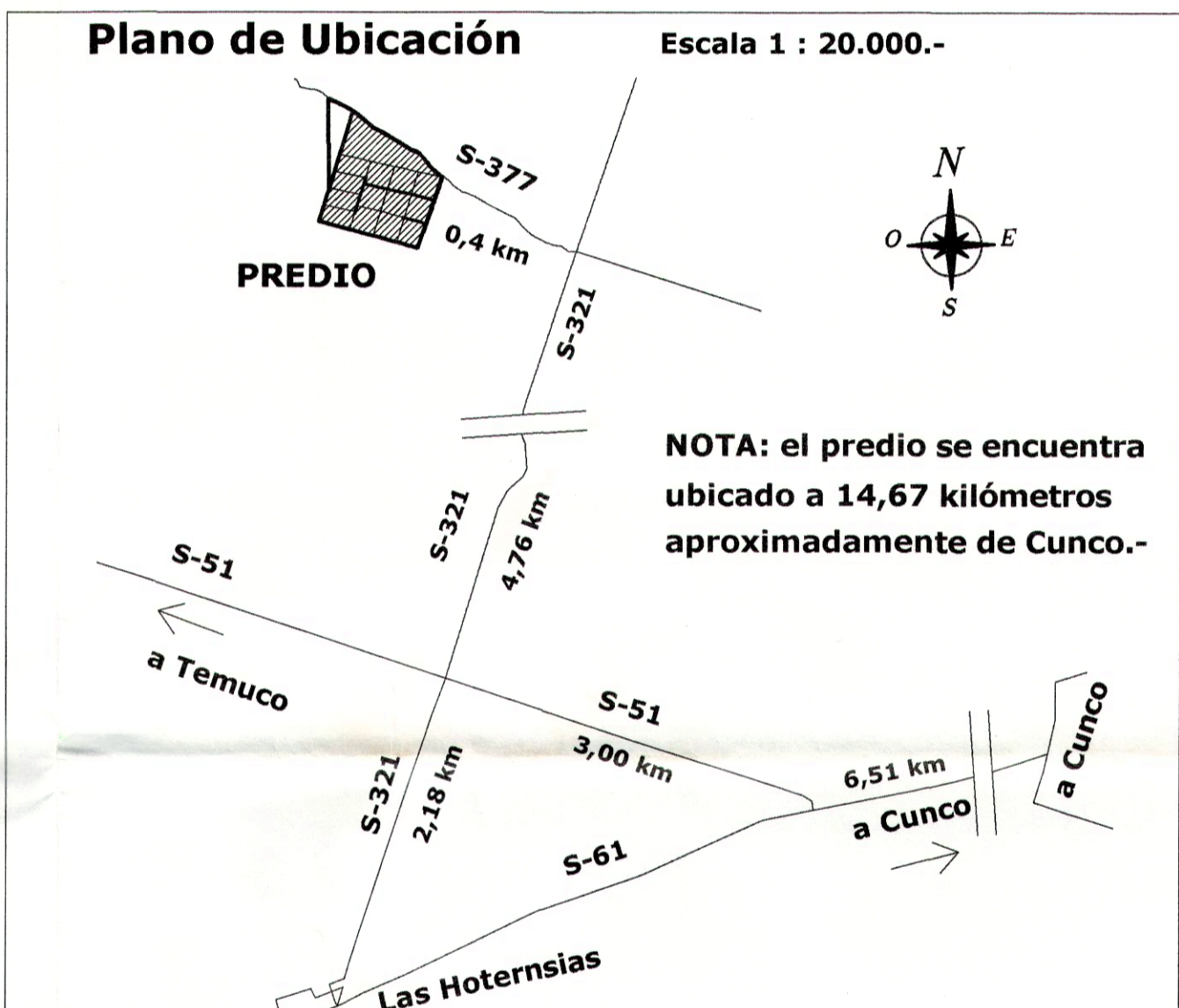
NOMBRE	RUT
MUNDO SUR SPA	77.318.868-8

Inscripción: Conservador de Bienes Raíces de Cunco  
 Registro de Propiedad a fojas 1999 número 1410 del año 2023.-



## Cuadro de Superficies

Lote	Superficies		
	Parcial (Mts.²)	Serv. Tránsito (Mts.²)	Total (Mts.²)
1	6.522,47	0,00	6.522,47
2	5.865,54	40,43	5.905,97
3	6.251,44	0,00	6.251,44
4	4.882,59	265,78	5.148,37
5	4.761,31	244,54	5.005,85
6	5.003,60	21,00	5.024,60
7	4.886,38	139,96	5.026,34
8	4.779,69	230,69	5.010,38
9	4.781,08	229,58	5.010,66
10	4.849,85	183,50	5.033,35
11	4.849,19	237,81	5.087,00
12	4.769,63	233,64	5.003,27
13	4.766,70	233,37	5.000,07
14	4.890,30	331,13	5.221,43
15	4.432,14	601,21	5.033,35
16	4.686,51	336,15	5.022,66
17	4.953,81	57,25	5.011,06
18	10.681,73	0,00	10.681,73
<b>Total</b>	<b>96.613,96</b>	<b>3.386,04</b>	<b>100.000,00</b>



## AUTORIZACIÓN S. A. G.

El Sr. Ing. Karim y Jefe Oficina Municipal verifica que los datos resultantes de la planimetría y geodésica en el presente plano representan una superficie de 10.000,00 Hás., no significando autorización de cambio de uso de suelo, ni de los antecedentes de dominio, demarcación, etc., que se encuentran inscritos en el rol avalúo SII, como tampoco la validación de los derechos sucesorios para la materialización de la servidumbre eventual y proyectada, ni del necesario para acceder a un espacio público, ni la verificación de prohibiciones que el predio tenga para ser subdividido.

JEFE DE OFICINA, SECTOR TEMUCO, Región de La Araucanía  
 Certificado N° 2413  
 En Temuco, a 07 de noviembre de 2023.  
 La presente autorización se invalida automáticamente si el plazo se presenta en un momento posterior al que se indica.



## Firmas Responsables

*Karim*  
 p.p. ISABEL KARIM CARVAJAL JEREZ  
 RUT N°: 10.430.305-6  
 MUNDO SUR SPA  
 RUT: 77.318.868-8  
 Propietario

*Ingrid*  
 INGRID FABIOLA PEREIRA FIGUEROA  
 RUT N°: 12.742.244-9  
 Ingeniera en Geomensura - Topógrafo

**DATOS GEODESICOS**  
 PROYECCIÓN UTM / GNSS TERSUS OSCAR  
 DATUM WGS 1984-HUSO 18 S